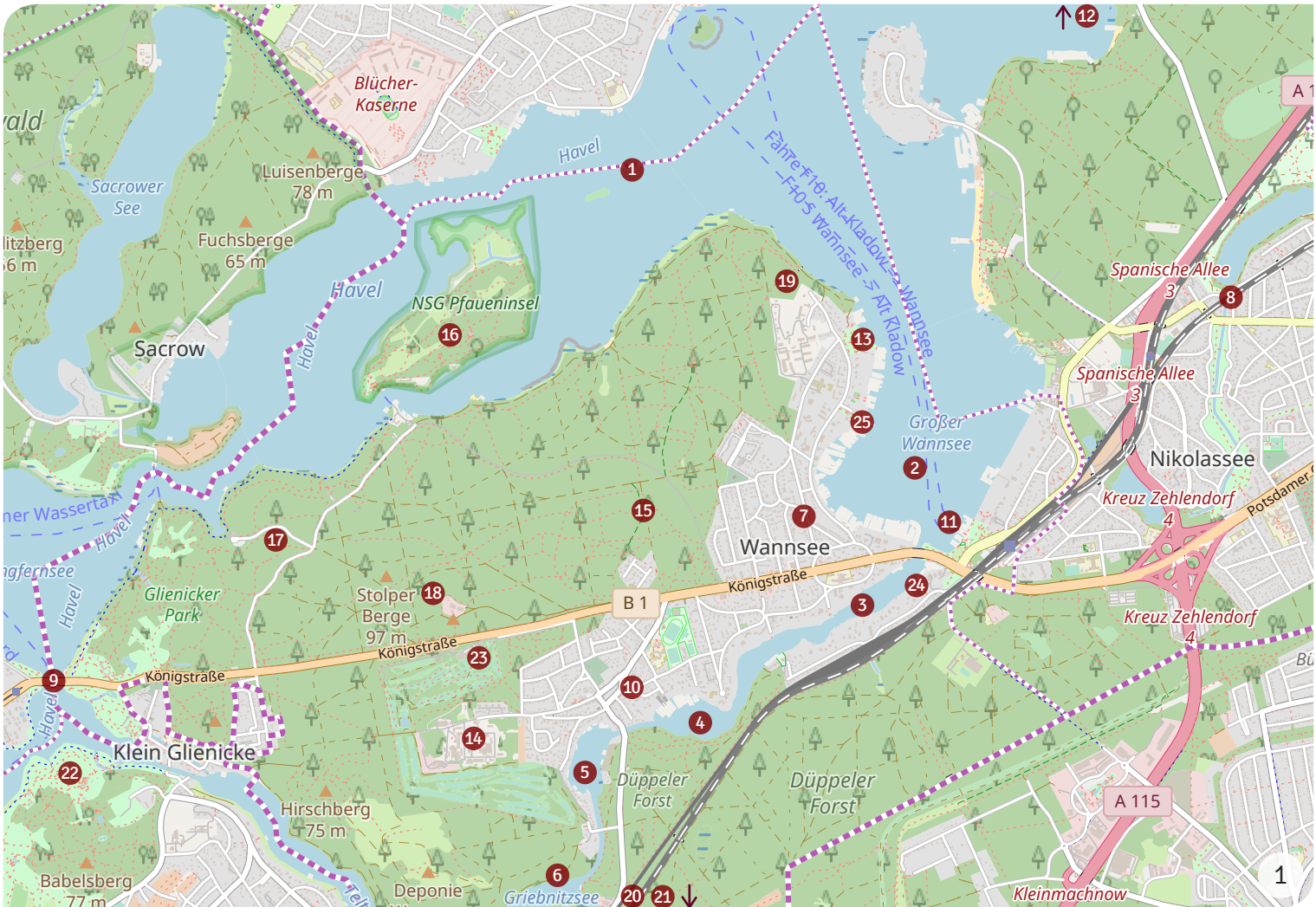


Wannsee
gesichter

The image features the text 'Wannsee gesichter' in a large, bold, white, rounded font. The letters are filled with a semi-transparent image of a lake scene, likely Wannensee. The background of the entire image is a dark, solid color. The lake scene visible through the text shows a calm body of water with a distant shoreline, some reeds in the foreground, and a small structure or pier on the right side. The lighting in the scene is soft, suggesting a sunset or sunrise.



Der Berliner Wannsee und seine Umgebung zählen zu den beliebtesten Naherholungsgebieten der deutschen Hauptstadt. Nicht nur die wasserreiche Landschaft, das vielfältige touristische Angebot und die hochpreisige Wohnlage bestimmen diesen Stadtteil, sondern auch seine weit zurückreichende Geschichte, die von bedeutenden Persönlichkeiten und Ereignissen durchzogen ist.

Die vorliegende Broschüre soll einen Überblick über den äußersten Südwesten Berlins vermitteln. Unterstützt wird dieses durch Fotografien vom kleinen und großen Wannsee zu verschiedensten Tages- und Nachtzeiten und Wetterlagen. Die nahe gelegene Wohnung des Autors erlaubte, über mehrere Jahre hinweg vielfältige Lichtstimmungen einzufangen. Als Fotoapparat dienten allerdings nur Smartphones, was die mangelnde Lichtempfindlichkeit erklärt.

Bachelor Geoinformation

Kurs Grafik-Design
Autor H. Völker

Quellen

Karte
www.openstreetmap.org

Bilder
Eigene Werke




früh

04:52

25. Mai 2014

Die geomorphologische Bildung des Gebietes ist der Weichselkaltzeit (ca. 22.000 - 20.000 v. Chr.) zu verdanken. Das Gletscherwasser, welches sich damals entschloss, dem Warschau-Berliner Urstromtal zu entweichen und durch den Grunewald abzufließen, bildete dabei die verschiedenen Seen in ebenjennem Wald, die Havel¹ und auch deren wohl bekannteste Ausbuchtung, den großen Wannsee². Und das alles lange, bevor hier Badehosen eingepackt und kleine Schwesterlein mitgenommen wurden.

Die südlich davon gelegene schmale Seenkette (kleiner Wannsee³, Pohlesee⁴, Stölpchensee⁵, Griebnitzsee⁶) wurde erst 1906 verbunden und damit zum sog. "Griebnitzkanal" gemacht. Ab 1870 wurde das Gebiet westlich der Wannseebrücke als "Villencolonie Alsen⁷" besiedelt. Wilhelm Conrad, Großgrundbesitzer und Bankier, war daran maßgeblich beteiligt. Die Wannseebahn⁸ (heute S-Bahnlinie 1) entstand 1874.



16:21

12. Dez 2013

07:17

27. Mai 2016

08:46

30. Jul 2014

Die Glienicker Brücke⁹ zwischen Berlin und Potsdam verbindet im Verlauf der Bundesstraße 1 die Königstraße (Berlin-Wannsee) mit der Berliner Straße in Potsdam. Ihren Namen verdankt die Straßenbrücke dem in der Nähe gelegenen ehemaligen Gut Klein Glienicke, an dessen Stelle heute das Schloss Glienicke liegt. Die Fachwerkbrücke wurde Ende 1907 als viertes Bauwerk an dieser Stelle unter dem Namen Kaiser-Wilhelm-Brücke eröffnet, der sich jedoch nicht durchsetzte. Quer über die Brückenmitte verläuft die Landesgrenze zwischen Brandenburg und Berlin bzw. die Stadtgrenze zu Potsdam.

Während der Zeit der Deutschen Teilung erlangte die Glienicker Brücke weltweite Bekanntheit durch den am 11. Februar 1986 spektakulär inszenierten dritten und letzten Agentenaustausch.



bunt



18:15

08. Mär 2015

07:08


22. Sep 2017

17:10

09. Mär 2015

09:29

08. Jan 2014



Mit einem geizt die Gegend um den großen und kleinen Wannsee nie: Farben. Auch andere Formen bunten Treibens findet man in der Umgebung: Obwohl die Grundstücke direkt an den Seeufern von Ruder-, Yacht-, Segel- und anderen Clubs dominiert werden, gibt es eine kleine, aber lebendige Kulturlandschaft¹⁰ mit Cafés, Läden für verschiedenste Dinge und mehr im historisch anmutenden Dorfkern von Wannsee.

Einen besonderen Ruf genießt dort „Mutter Fourage“, ein ländlicher Hof mit Kunstausstellungen, Scheune, Konditorei und sogar hin und wieder musikalischen Events.

Bunt wird es auch bei schönem Wetter hier. Dann entdeckt man erstaunliche Menschenmengen, die mit der BVG-Fähre oder den Dampfbooten¹¹ fahren wollen, im Loretta einkehren oder in Richtung Strandbad¹² unterwegs sind.



dunkel

06:37

01. Jan 2018

17:10

05. Nov 2013

Wie wohl die meisten Orte in und um Berlin hat natürlich auch Wannsee ein dunkles Geschichtskapitel vorzuweisen, das – wie sollte es anders sein – der Zeit des „dritten Reiches“ entstammt.

Im berühmt-berüchtigten Haus der Wannsee-Konferenz¹³ (erbaut 1914-1915) fand Anfang 1942 die namensgebende Konferenz statt, welche von Reinhard Heydrich und weiteren hohen Funktionären des Nazi-Regimes besucht wurde. Gegenstand war die Organisation und Koordinierung des weiteren Vorgehens im Holocaust, um die „Endlösung der Judenfrage“ zu klären.

Heutzutage erinnert eine Dauerausstellung im Gebäude an die unsäglichen Ereignisse jener Zeit.



strahlend



21:06
15. Jul 2013

15:18
25. Dez 2014

15:32
21. Dez 2016

In einer der entlegensten Ecken des Ortsteils, kurz vor Potsdam, entstehen Kontroversen.

Hier wird mit dem Berliner Experimentier-Reaktor des Helmholtz-Zentrums Berlin für Materialien und Energie⁴⁴ geforscht und gearbeitet. Atomgegner und besorgte Anwohner empören sich hin und wieder mit Flugblättern und Plakaten über drohende Gefahren.

Tatsächlich arbeitet der Reaktor nur mit sehr geringer Energie und Unfälle bzw. Kernschmelzen gelten als äußerst unwahrscheinlich. Dennoch wird die Anlage als kleines Damoklesschwert wahrgenommen; immerhin müssten im kaum vorstellbaren Falle eines Unfalls ganz Potsdam und weite Teile Berlins in einen Ausnahmezustand versetzt und evakuiert werden – ein zutiefst hypothetisches Szenario.



09:17

17. Apr 2014

Unzählige Quadratkilometer Waldfläche prägen das Bild des Ortsteils. Der westliche Düppeler Forst¹⁵, die Pfaueninsel¹⁶, Nikolskoe¹⁷, der Schäferberg¹⁸, das Heckeshorn¹⁹ und weitere Ortslagen, natürlich immer in Verbindung mit der Havel und den zahlreichen Seen, ergeben das Landschaftsbild.

Auch entlegenste Bereiche wie Steinstücken²⁰ oder Albrechts Teerofen²¹, sowie die Potsdamer Schlösser- und Seenlandschaft²² direkt „gegenüber“ sind immer einen Ausflug wert. Nicht mal ein Golfclub²³ fehlt. Ebenso kommen Hundebesitzer auf ihre Kosten – es gibt mehrere ausgeschriebene Hundeauslaufgebiete in der Umgebung.

Wer das oft überfüllte Strandbad meiden möchte, kann sich einfach eine der Badestellen suchen, die gegenüber der Pfaueninsel oder am kleinen Wannsee versteckt liegen.





künstlerisch

16:49
07. Jan 2014

06:57
18. Sep 2017

20:35
09. Jun 2015

Natürlich dürfen die zwei wohl bekanntesten Künstler, die hier gewirkt und gelebt haben, nicht unerwähnt bleiben: Heinrich von Kleist und Max Liebermann.

Über Gedenktafeln, Monumente und mehr stolpert man in Wannsee bei fast jedem Schritt.

Der Schriftsteller Kleist, der sich am Ufer des kleinen Wannsees zusammen mit Henriette Vogel aus Unzufriedenheit und wegen vieler Misserfolge selbst ermordete, hat dort ein Monument²⁴ und in der näheren Umgebung einen interaktiven Audio-Wanderpfad mit zahlreichen Stationen spendiert bekommen (wenn auch erst lange nach dem Tod), während der Maler Liebermann, dem zu Lebzeiten deutlich mehr Ruhm und Erfolg zuteil geworden waren, eine Villa am großen Wannsee²⁵ bewohnt hatte, die heutzutage gegen Eintritt als Museum besichtigt werden kann.



22:14
09. Jun 2015

Die Empfehlung des Hauses zum Schluss: Die Dampftour „Wannsee in Flammen“. Gekrönt wird das Ganze mit dem Einlaufen der Schiffe – die noch festlicher geschmückt sind, als im Bild – in den Hafen von Wannsee unter einem Höhenfeuerwerk.



festlich

Selbst, wenn man die kulinarische Fahrt selbst nicht mitgemacht hat, ist die Beobachtung des Feuerwerks jede Sekunde als „Zaungast“ wert.

24

Rückenbild

06:00

06. Jun 2017

Wentworth
Institute of Technology